

Département de Seine-et-Marne







Commune  
d'Ozoir-la-Ferrière

Elaboration du  
**PLAN LOCAL D'URBANISME**

4.2

PLAN DE ZONAGE  
1 / 2000 ème

Vu pour être annexé à la délibération du Conseil Municipal approuvant le PLU en date du 13 mai 2013  
Le Maire

-  Limite de zones
- UA** Nom de zones
-  Espaces boisés classés
-  Espaces remarquables Loi Paysage
-  Règle architecturale particulière
-  Recul de 50m par rapport à la lisière des massifs de plus de 100 hectares
-  Emplacements réservés

Numéro	Désignation	Superficie approximative	Bénéficiaire
1	Cimetière Darden - Général de Gaulle	410 m <sup>2</sup>	Commune
2	Accès au projet de parcelles de terres	13 000 m <sup>2</sup>	Commune
3	Parc de Jean Malard	2100 m <sup>2</sup>	Commune
4	Parcage automobile - Décapage	900 m <sup>2</sup>	Commune
5	Cimetière - François, Sébastien, Christian	140 m <sup>2</sup>	Commune
6	Cimetière - Altes (Généralistes, Christian)	1000 m <sup>2</sup>	Commune
7	Parc de la Mare Noire - Sable	1700 m <sup>2</sup>	Commune
8	Alignement int. - Général de Gaulle	410 m <sup>2</sup>	Commune
9	Dépot int. - Soudier	5000 m <sup>2</sup>	Commune
10	Station d'une station d'eau	700 m <sup>2</sup>	Commune

